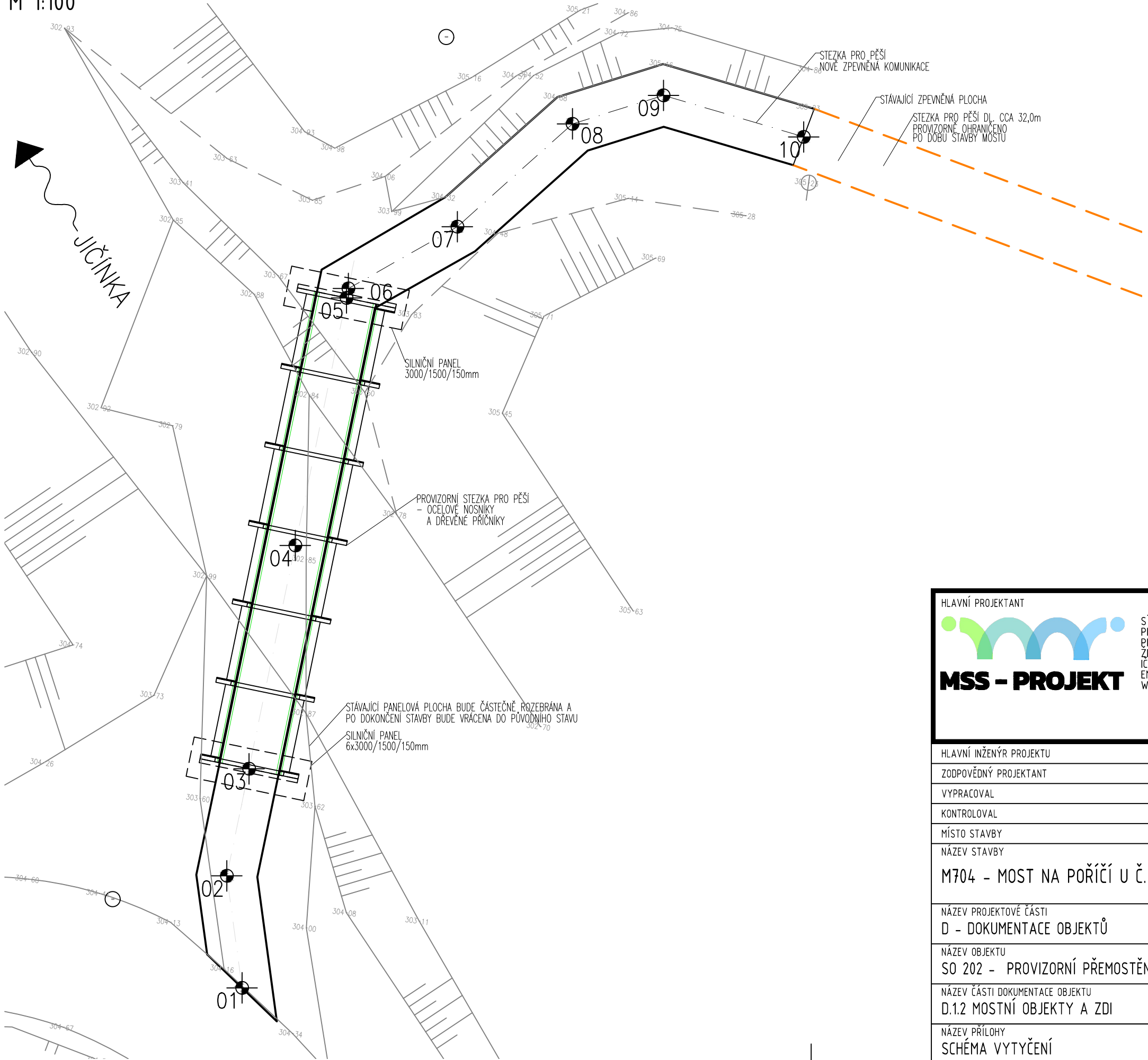





SCHÉMA VYTYČENÍ
M 1:100



VYTYČOVACÍ BODY PROVIZORNÍ TRASY		
Ozn.:	Poloha X	Poloha Y
1	-490574.694	-1129036.355
2	-490575.440	-1129033.635
3	-490575.245	-1129030.914
4	-490574.838	-1129025.237
5	-490574.387	-1129018.945
6	-490574.370	-1129018.706
7	-490571.879	-1129016.816
8	-490569.367	-1129013.891
9	-490567.210	-1129012.886
10	-490563.603	-1129013.451



HLAVNÍ PROJEKTANT  MSS - PROJEKT		INVESTOR Město Nový Jičín Masarykovo nám. 1/1 741 01 Nový Jičín	
HLAVNÍ INŽENÝR PROJEKTU	ING. MARTIN MYNAŘÍK		
ZODPOVĚDNÝ PROJEKTANT	ING. MARTIN MYNAŘÍK		
VYPRACOVAL	ING. JAROSLAV LIŠKA		
KONTROLOVAL	ING. MARTIN MYNAŘÍK		
MÍSTO STAVBY	KATASTRÁLNÍ ÚZEMÍ: Žilina u Nového Jičína		
NÁZEV STAVBY M704 - MOST NA POŘÍČÍ U Č. P. 53		STUPEŇ	DUSP/PDPS
NÁZEV PROJEKTOVÉ ČÁSTI D - DOKUMENTACE OBJEKTŮ		DATUM	04/2024
		FORMÁT	2xA4
NÁZEV OBJEKTU SO 202 - PROVIZORNÍ PŘEMOSTĚNÍ VČETNĚ STEZKY PRO PĚŠÍ		MĚŘÍTKO	1:100
		Č. ZAKÁZKY	-
NÁZEV ČÁSTI DOKUMENTACE OBJEKTU D.1.2 MOSTNÍ OBJEKTY A ZDI	D	ČÁST	OBJEKT
NÁZEV PŘÍLOHY SCHÉMA VYTYČENÍ		Č. PŘÍLOHY	PARÉ
	-	D.04	